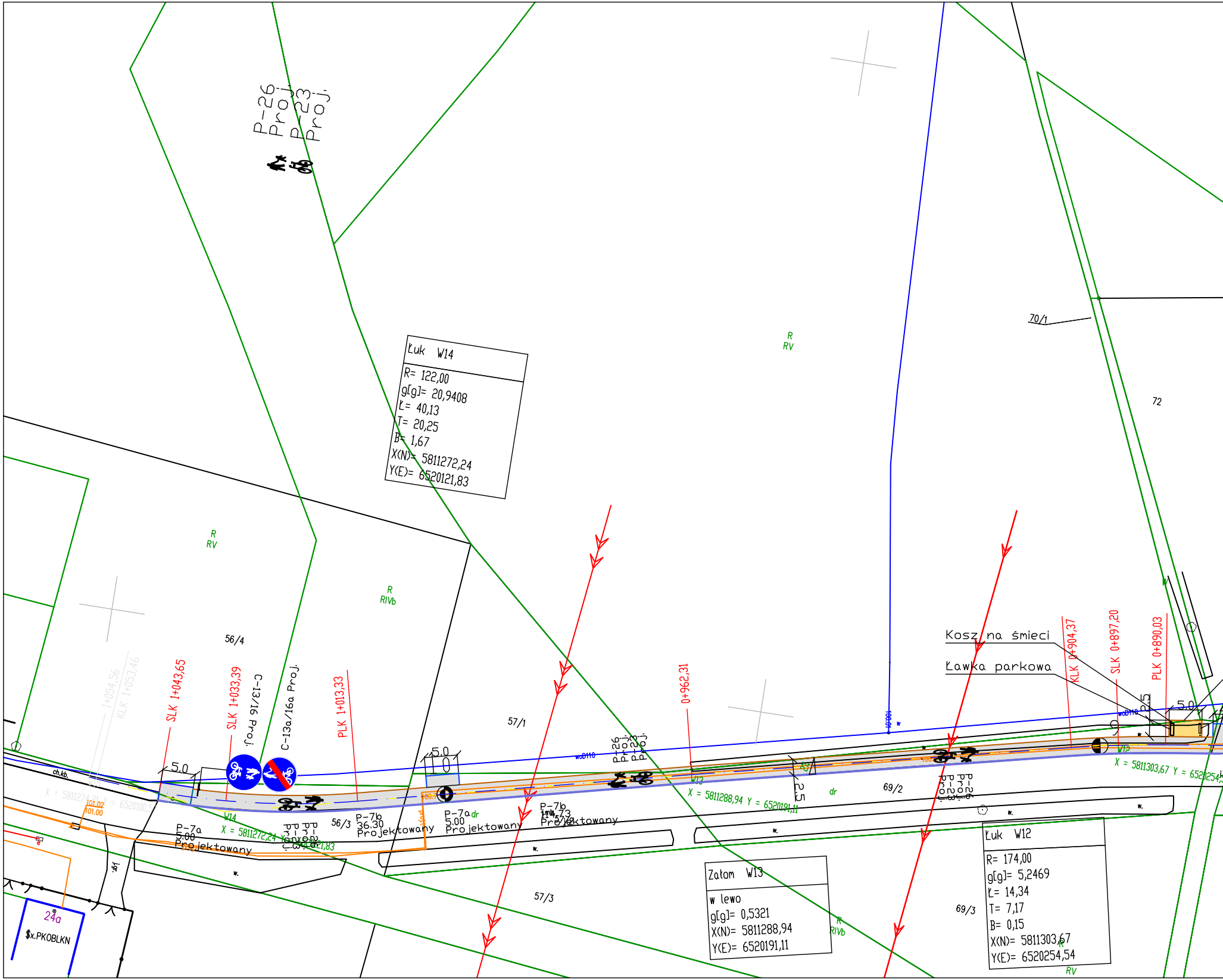
P-26 Proj.
P-23 Proj.
Łuk W14
R= 122,00
g[g]= 20,9408
Ł= 40,13
T= 20,25
B= 1,67
X(N)= 5811272,24
Y(E)= 6520121,83
R
RV
70/1
72
R
RV
R
RIVb
56/4
1+054,56
KLK 1+053,46
SLK 1+043,65
SLK 1+033,39
C-13/16 Proj.
C-13a/16a Proj.
PLK 1+013,33
5.0
ch.kb.
X = 5811274,21 Y = 6520100,5
101.02
101.00
W14
X = 5811272,24 Y = 6520121,83
P-7a
5.00
Projektowany
56/3
P-7b
36.30
Projektowany
P-7a
5.00
Projektowany
P-7b
114,73
57/2
Projektowany
jgr.
w.
24a
$x.PKOBLKN
57/1
5.0
woD110
P-26 Proj.
P-23 Proj.
0+962,31
W13
X = 5811288,94 Y = 6520191,11
2,5
dr
69/2
57/3
Załom W13
w lewo
g[g]= 0,5321
X(N)= 5811288,94
Y(E)= 6520191,11
R
RIVb
100.01
w
Kosz na śmieci
Ławka parkowa
KLK 0+904,37
SLK 0+897,20
PLK 0+890,03
2,5
5.0
woD110
W12
X = 5811303,67 Y = 6520254,5
P-26 Proj.
P-23 Proj.
69/3
Łuk W12
R= 174,00
g[g]= 5,2469
Ł= 14,34
T= 7,17
B= 0,15
X(N)= 5811303,67
Y(E)= 6520254,54
R
RV

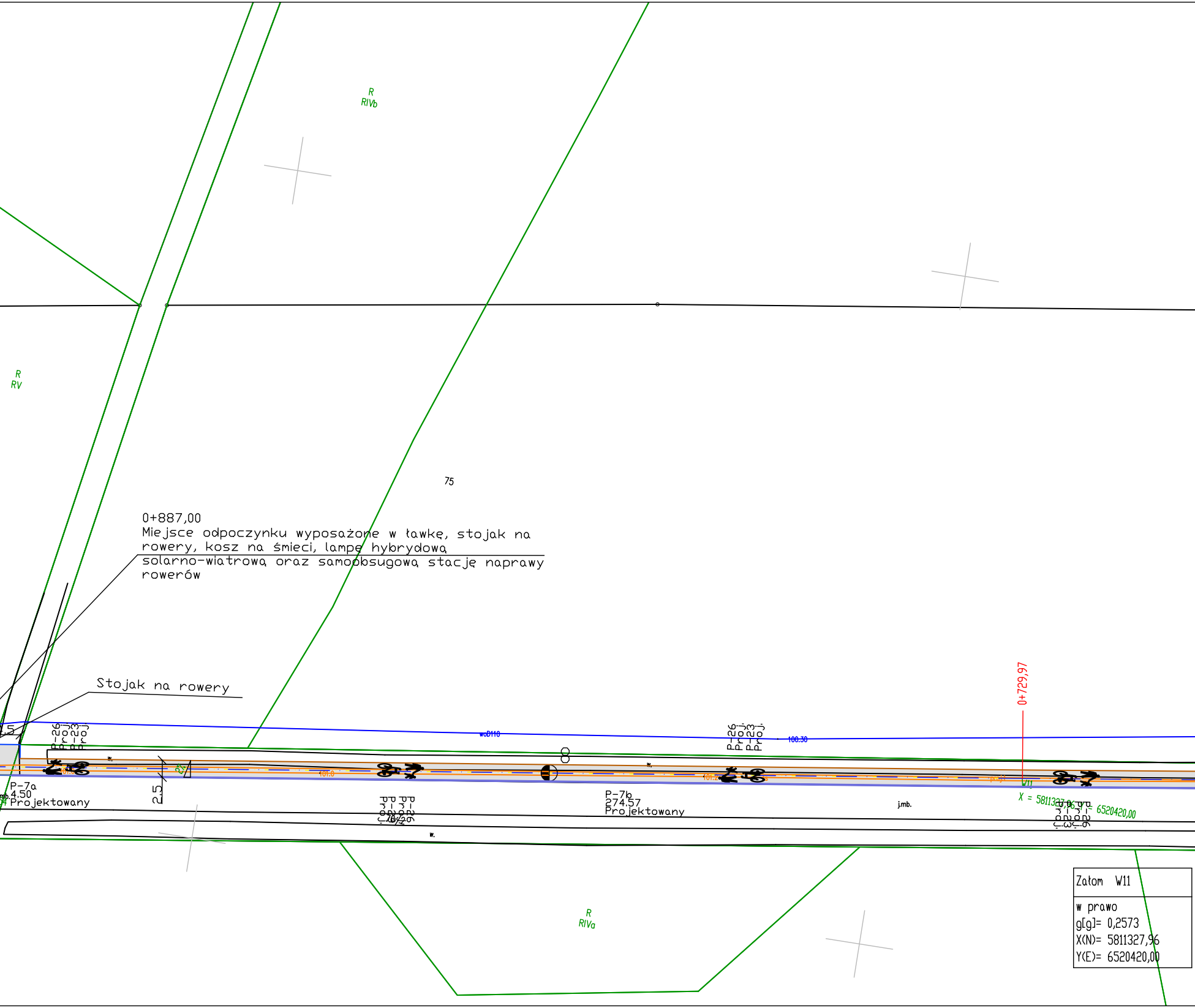

0+887,00
Miejsce odpoczynku wyposażone w ławkę, stojak na rowery, kosz na śmieci, lampę hybrydową solarno-wiatrową oraz samoobsugową stację naprawy rowerów

Stojak na rowery

Załom W11
w prawo
g[g]= 0,2573
X(N)= 5811327,96
Y(E)= 6520420,00

R
RIVb
R
RV
75
P-26
Proj.
P-23
Proj.
P-7a
4.50
Projektowany
2,5
2%
101.0
wcD110
P-7b
274.57
Projektowany
100.30
101.2
proj.
0+729,97
W11
X = 5811327,96 Y = 6520420,00
j.mb.
w.
R
RIVa

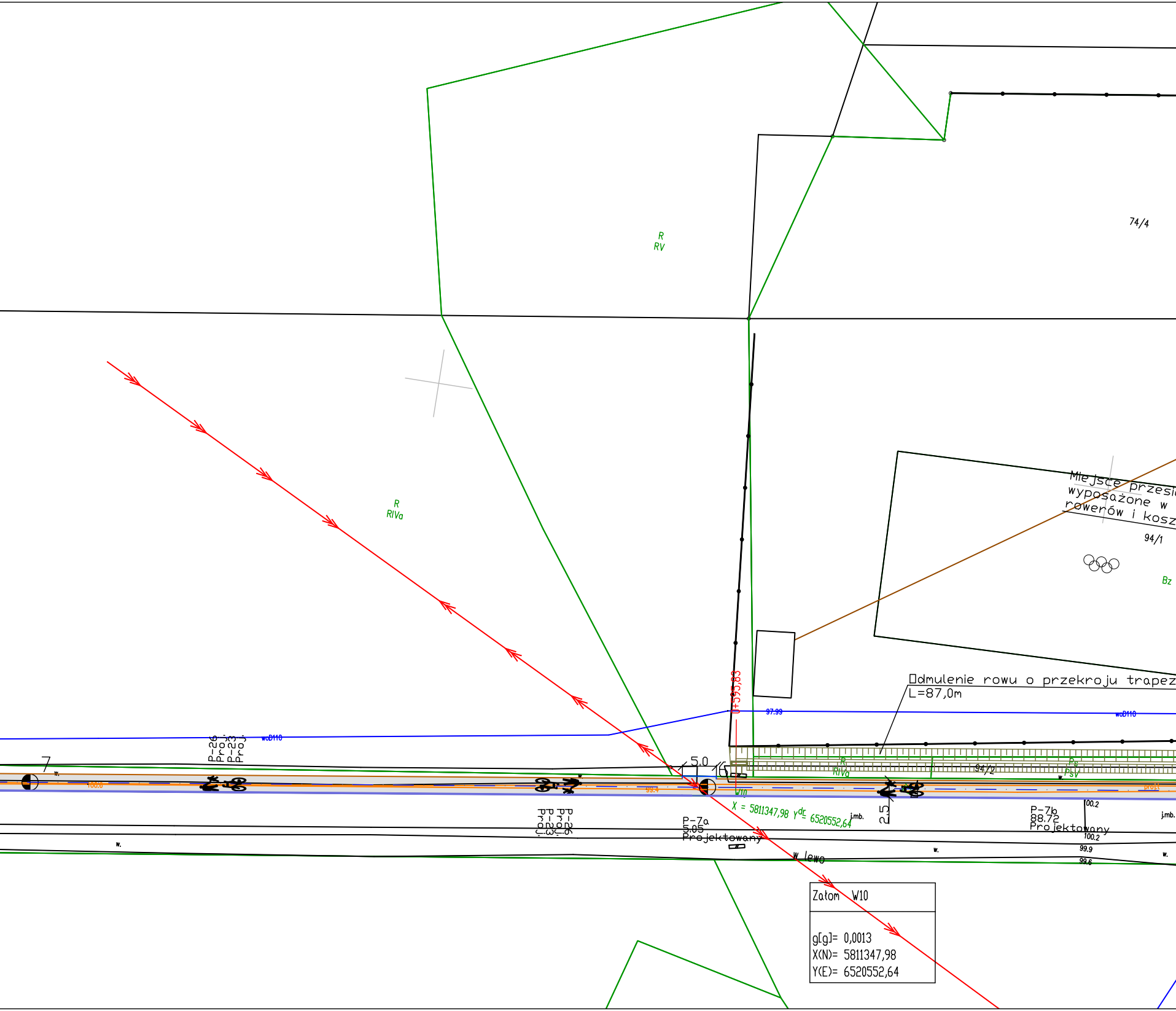
74/4
R
RV
R
RIVa
Miejsce przesi
wyposażone w
rowerów i kosz
94/1
Bz
Odmulenie rowu o przekroju trapez
L=87,0m
0+595,83
97.99
woD110
woD110
P-26
Proj.
P-23
Proj.
7
w.
100.0
5.0
1.6
R
RIVa
94/2
Ps
PsV
w.
99.4
W10
X = 5811347,98 Y = 6520552,64
j.mb.
2.5
P-26
Proj.
P-23
Proj.
P-7a
5.05
Projektowany
P-7b
88.72
Projektowany
100.2
100.2
99.9
99.6
j.mb.
w.
w lewo
Załom W10
g[g]= 0,0013
X(N)= 5811347,98
Y(E)= 6520552,64

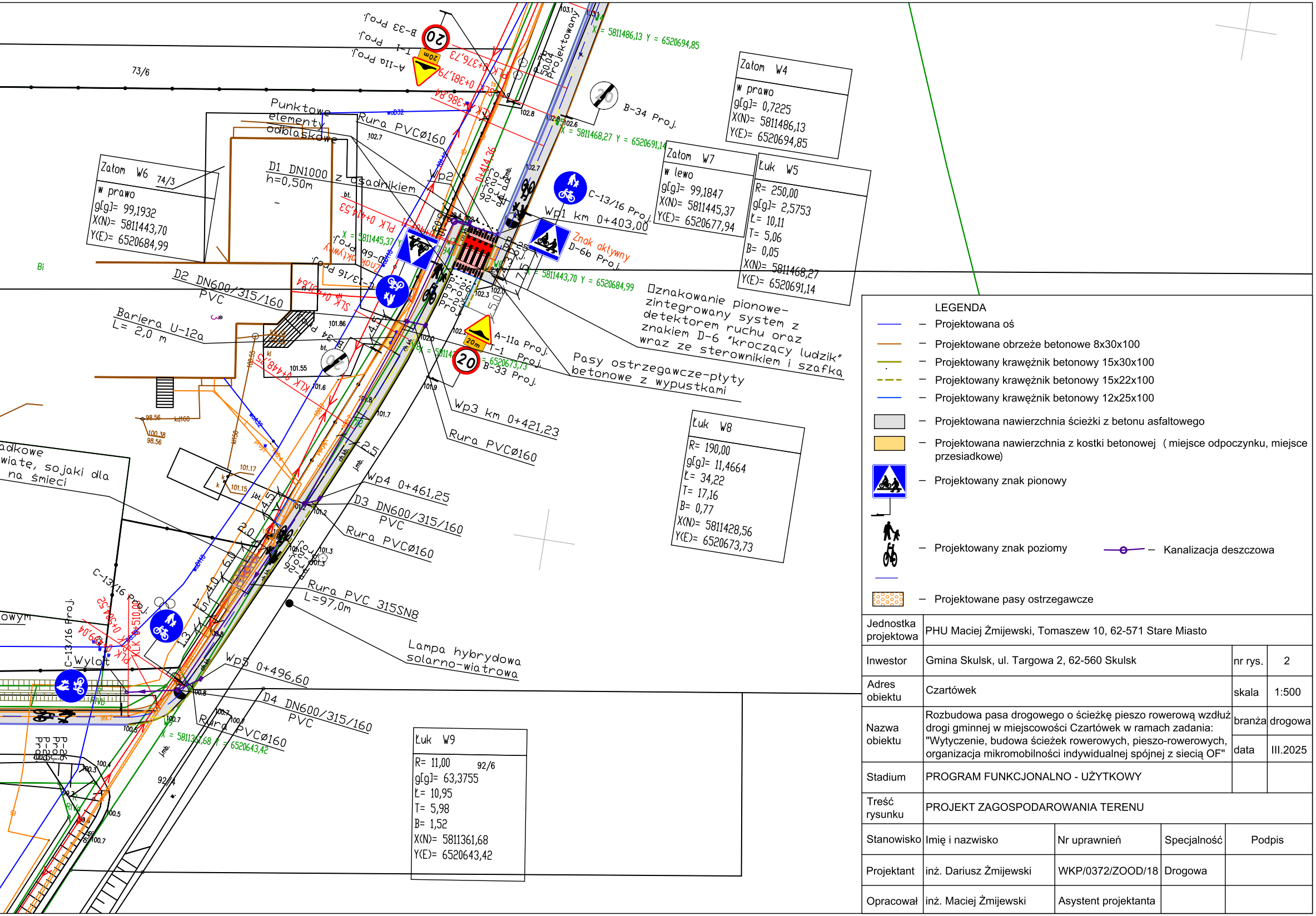
73/6
74/3
92/6
92/4
Bi
B-33 Proj.
T-1 Proj.
A-11a Proj.
20m
20
B-34 Proj.
C-13/16 Proj.
Wp1 km 0+403,00
Znak aktywny
D-6b Proj.
Wp2
Wp3 km 0+421,23
Wp4 0+461,25
Wp5 0+496,60
Punktowe elementy odblaskowe
Rura PVCØ160
D1 DN1000 z osadnikiem
h=0,50m
D2 DN600/315/160 PVC
D3 DN600/315/160 PVC
D4 DN600/315/160 PVC
Bariera U-12a
L= 2,0 m
Oznakowanie pionowe-zintegrowany system z detektorem ruchu oraz znakiem D-6 "kroczący ludzik" wraz ze sterownikiem i szafką
Pasy ostrzegawcze-płyty betonowe z wypustkami
Rura PVC 315SN8
L=97,0m
Lampa hybrydowa solarno-wiatrowa
Wylot
C-13/16 Proj.
...adkowe ...wiatę, sojaki dla ...na śmieci
PLK 0+376,73
PLK 0+381,79
PLK 0+386,84
0+414,36
PLK 0+414,53
SLK 0+431,64
KLK 0+448,75
PLK 0+504,04
KLK 0+510,00
SLK 0+507,52
Projektowany
X = 5811486,13 Y = 6520694,85
X = 5811468,27 Y = 6520691,14
X = 5811445,37
X = 5811443,70 Y = 6520684,99
Y = 6520673,73
X = 5811361,68 Y = 6520643,42
Załom W4
w prawo
g[g]= 0,7225
X(N)= 5811486,13
Y(E)= 6520694,85
Załom W7
w lewo
g[g]= 99,1847
X(N)= 5811445,37
Y(E)= 6520677,94
Łuk W5
R= 250,00
g[g]= 2,5753
Ł= 10,11
T= 5,06
B= 0,05
X(N)= 5811468,27
Y(E)= 6520691,14
Załom W6
w prawo
g[g]= 99,1932
X(N)= 5811443,70
Y(E)= 6520684,99
Łuk W8
R= 190,00
g[g]= 11,4664
Ł= 34,22
T= 17,16
B= 0,77
X(N)= 5811428,56
Y(E)= 6520673,73
Łuk W9
R= 11,00
g[g]= 63,3755
Ł= 10,95
T= 5,98
B= 1,52
X(N)= 5811361,68
Y(E)= 6520643,42
2,5
4,5
2,0
6,0
4,0
1,5
1,3
5,0

LEGENDA

- — Projektowana oś
- — Projektowane obrzeże betonowe 8x30x100
- — Projektowany krawężnik betonowy 15x30x100
- — Projektowany krawężnik betonowy 15x22x100
- — Projektowany krawężnik betonowy 12x25x100
- ▨ — Projektowana nawierzchnia ścieżki z betonu asfaltowego
- 🟨 — Projektowana nawierzchnia z kostki betonowej (miejsce odpoczynku, miejsce przesiadkowe)
- — Projektowany znak pionowy
- — Projektowany znak poziomy
- — Kanalizacja deszczowa
- — Projektowane pasy ostrzegawcze

Jednostka projektowa	PHU Maciej Żmijewski, Tomaszew 10, 62-571 Stare Miasto			
Inwestor	Gmina Skulsk, ul. Targowa 2, 62-560 Skulsk		nr rys.	2
Adres obiektu	Czartówek		skala	1:500
Nazwa obiektu	Rozbudowa pasa drogowego o ścieżkę pieszo rowerową wzdłuż drogi gminnej w miejscowości Czartówek w ramach zadania: "Wytyczenie, budowa ścieżek rowerowych, pieszo-rowerowych, organizacja mikromobilności indywidualnej spójnej z siecią OF"		branża	drogowa
			data	III.2025
Stadium	PROGRAM FUNKCJONALNO - UŻYTKOWY			
Treść rysunku	PROJEKT ZAGOSPODAROWANIA TERENU			
Stanowisko	Imię i nazwisko	Nr uprawnień	Specjalność	Podpis
Projektant	inż. Dariusz Żmijewski	WKP/0372/ZOOD/18	Drogowa	
Opracował	inż. Maciej Żmijewski	Asystent projektanta		